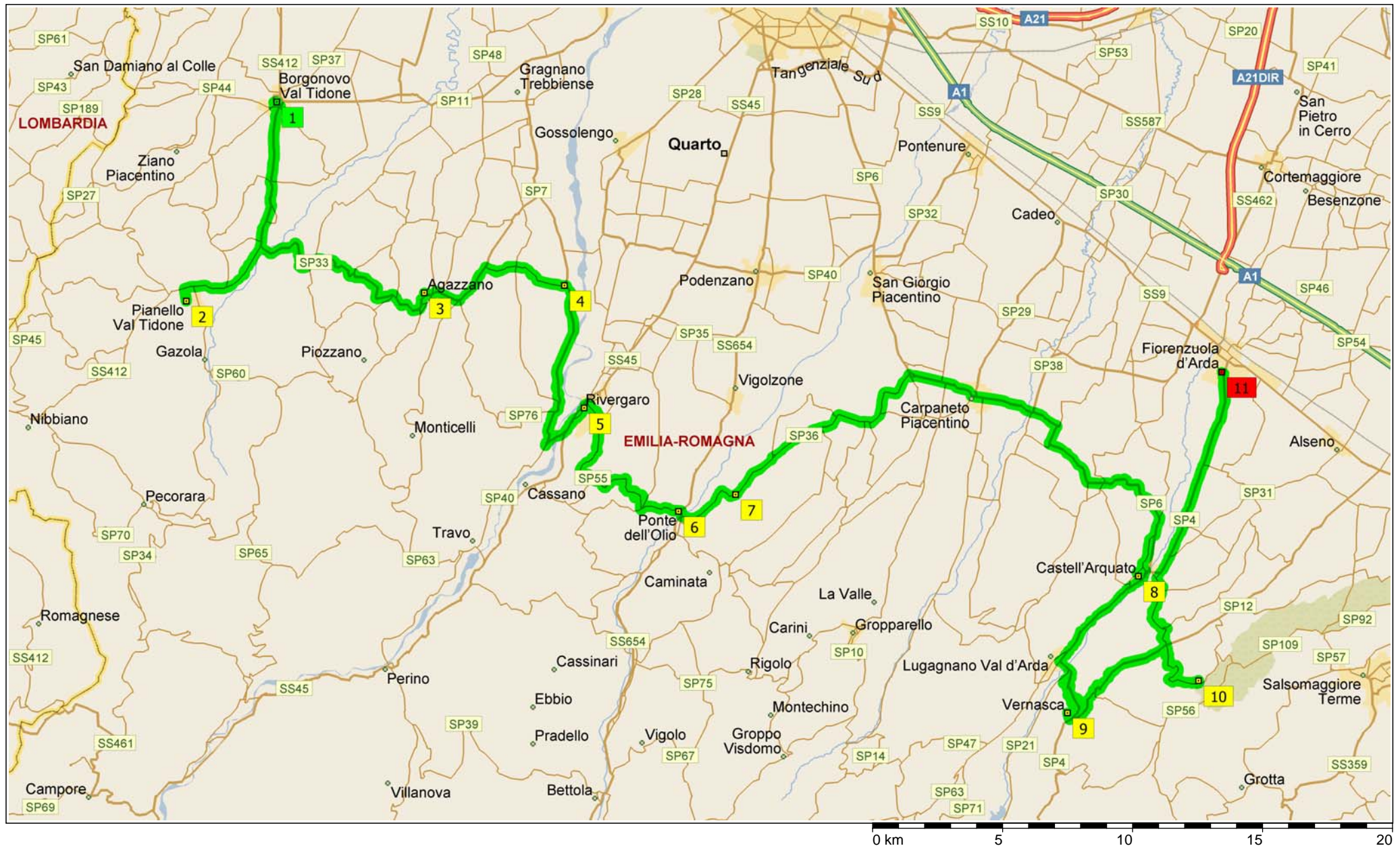
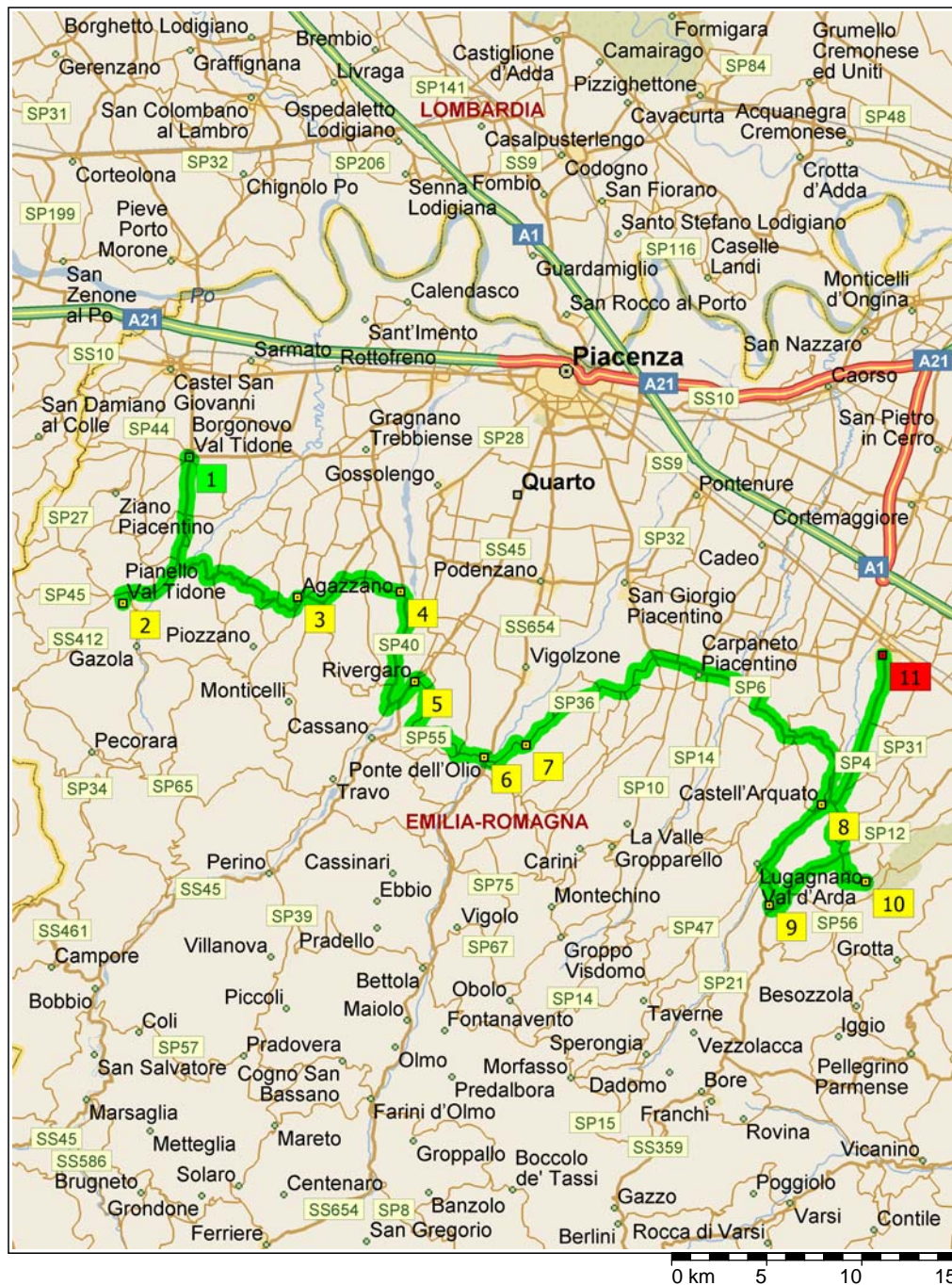


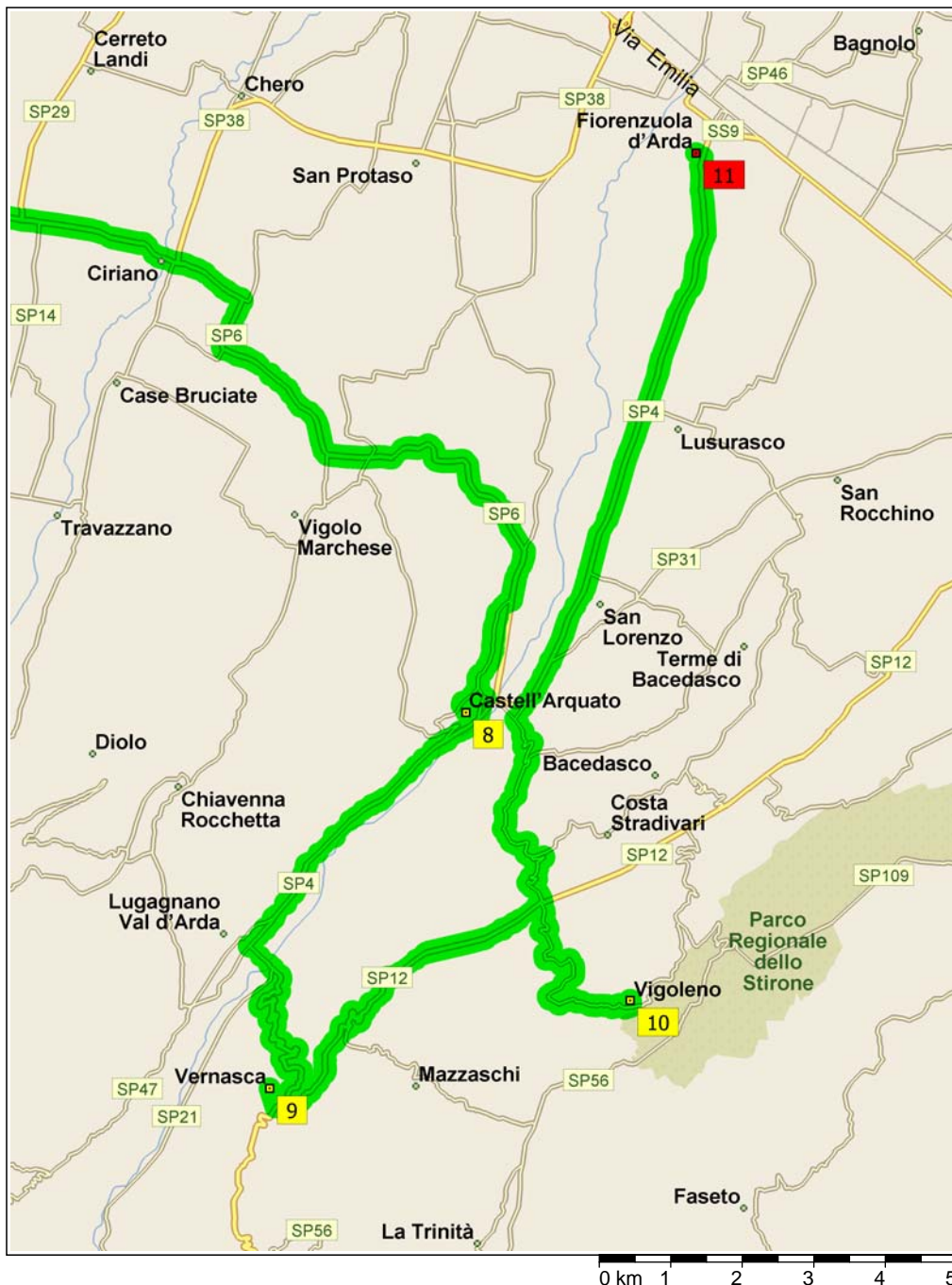
da Borgonovo Val Tidone a Fiorenzuola d'Arda

112,6 km; 2 ore, 11 minuti





9.00	0,0 km	1 Partenza: Borgonovo Val Tidone in strada locale (Ovest) per 0,1 km
9.00	0,1 km	Svoltare a SINISTRA (Sud) su strada locale per 0,2 km
9.00	0,3 km	Svoltare a SINISTRA (Est) su SP27 per 0,2 km
9.01	0,5 km	Svoltare a DESTRA (Sud) su SS412 [Strada statale Val Tidone] per 9,4 km
9.11	9,9 km	Svoltare a SINISTRA (Sud) su strada locale per 0,5 km
9.12	10,4 km	2 A Pianello Val Tidone, tornare a Nord su strada locale per 0,5 km
9.14	10,9 km	Svoltare a DESTRA (Est) su SS412 [Strada statale Val Tidone] per 3,8 km
9.19	14,7 km	Dirigersi verso DESTRA (Est) su SP33 per 8,9 km
9.27	23,6 km	Dirigersi verso SINISTRA (Nord) su SP7 per 0,5 km
9.28	24,1 km	Svoltare a SINISTRA (Nord) su strada locale per 0,1 km
9.28	24,3 km	3 A Agazzano, tornare a Sud su strada locale per 0,1 km
9.29	24,4 km	Svoltare a SINISTRA (Est) su SP7 per 3,1 km
9.33	27,5 km	Svoltare a DESTRA (Est) su strada locale per 3,4 km
9.37	30,9 km	4 A Rivalta Trebbia, rimanere su strada locale (Est) per 70 m
9.37	31,0 km	Svoltare a DESTRA (Sud) su SP40 per 7,8 km
9.45	38,8 km	Svoltare a SINISTRA (Nord) su SS45 [Strada statale Valtrebbia] per 0,2 km
9.46	39,0 km	Dirigersi verso DESTRA (Nord-Est) su strada locale per 0,9 km
9.47	39,9 km	5 A Rivergaro, rimanere su strada locale (Nord-Est) per 0,1 km
9.47	40,0 km	Svoltare a DESTRA (Est) su strada locale per 0,1 km
9.47	40,1 km	Svoltare a DESTRA (Sud-Est) su strada locale per 1,1 km
9.49	41,2 km	Svoltare a DESTRA (Ovest) su SP55 per 8,3 km
9.58	49,5 km	6 A Ponte dell'Olio, rimanere su SP55 (Est) per 0,1 km
9.59	49,6 km	Svoltare a DESTRA (Sud) su SS654 [Strada statale Val Nure] per 0,2 km
10.00	49,8 km	Dirigersi verso SINISTRA (Sud) su SP36 per 2,7 km
10.03	52,5 km	7 A Zaffignano, rimanere su SP36 (Est) per 9,2 km
10.13	61,7 km	Dirigersi verso DESTRA (Sud-Est) su SP6 per 13,6 km



- | | | |
|-------|----------|--|
| 10.27 | 75,3 km | Svoltare a DESTRA (Ovest) su strada locale per 40 m |
| 10.27 | 75,4 km | Dirigersi verso SINISTRA (Sud-Ovest) su strada locale per 1,4 km |
| 10.29 | 76,7 km | Dirigersi verso DESTRA (Sud-Ovest) su strada locale per 0,3 km |
| 10.30 | 77,1 km | Svoltare a SINISTRA (Sud-Est) su strada locale per 0,1 km |
| 10.30 | 77,2 km | 8 A Castell'Arquato, tornare a Nord-Ovest su strada locale per 0,1 km |
| 10.31 | 77,3 km | Svoltare a DESTRA (Nord-Est) su strada locale per 0,3 km |
| 10.31 | 77,7 km | Svoltare a DESTRA (Est) su strada locale per 0,2 km |
| 10.31 | 77,8 km | Svoltare a DESTRA (Sud-Ovest) su strada locale per 0,3 km |
| 10.32 | 78,2 km | Dirigersi verso DESTRA (Sud-Ovest) su SP4 per 6,4 km |
| 10.39 | 84,5 km | Dirigersi verso DESTRA (Sud-Ovest) su strada locale per 50 m |
| 10.39 | 84,6 km | Dirigersi verso SINISTRA (Est) su SP4 per 2,5 km |
| 10.41 | 87,1 km | Svoltare a DESTRA (Nord) su strada locale per 0,3 km |
| 10.42 | 87,4 km | 9 A Vernasca, tornare a Sud su strada locale per 0,3 km |
| 10.43 | 87,6 km | Svoltare a SINISTRA (Est) su SP4 per 90 m |
| 10.43 | 87,7 km | Dirigersi verso DESTRA (Est) su SP12 per 5,4 km |
| 10.49 | 93,1 km | Svoltare a DESTRA (Sud-Est) su strada locale per 3,4 km |
| 10.52 | 96,5 km | Svoltare a SINISTRA (Nord) su strada locale per 90 m |
| 10.52 | 96,6 km | 10 A Vigoleno, tornare a Sud su strada locale per 90 m |
| 10.53 | 96,7 km | Svoltare a DESTRA (Ovest) su strada locale per 3,4 km |
| 10.57 | 100,0 km | Svoltare a DESTRA (Est) su SP12 per 10 m |
| 10.58 | 100,0 km | Svoltare a SINISTRA (Nord) su strada locale per 1,2 km |
| 10.59 | 101,2 km | Dirigersi verso SINISTRA (Nord-Ovest) su strada locale per 1,8 km |
| 11.01 | 103,1 km | Svoltare a SINISTRA (Ovest) su strada locale per 1,0 km |
| 11.02 | 104,0 km | Svoltare a DESTRA (Nord-Est) su strada locale per 0,3 km |
| 11.03 | 104,3 km | Continuare (Nord-Est) su SP4 per 8,2 km |
| 11.11 | 112,5 km | Svoltare a SINISTRA (Ovest) su strada locale per 0,1 km |
| 11.11 | 112,6 km | 11 Arrivo Fiorenzuola d'Arda |